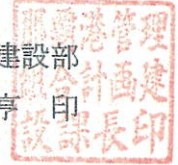


関係者各位

那覇港管理組合 企画建設部  
計画建設課長 高良 亨 印



臨港道路港湾 2 号線液状化対策工事に伴う交通規制について

平素は、那覇港管理組合の事業に対し、格別のご高配を賜り深く感謝申し上げます。

当組合においては、兵庫県南部地震（阪神・淡路大震災）や東北地方太平洋沖地震（東日本大震災）で発生した液状化被害を踏まえ、大規模災害発生時における緊急物資の輸送や港湾施設の物流機能を維持するため、緊急輸送道路として位置づけられる臨港道路港湾 2 号線に対し、地盤の液状化対策工事を実施しており、平成 24 年度から道路西側末端（海側）から曙交差点（陸側）に向けて順次工事を行っております。

つきましては、本年度の工事にあたり、周辺に立地する事業者の皆様へこれをお知らせすると共に、工事の場所や時期及びこれに係る交通規制に関する資料を事前に配付させていただきます。

なお、今回のお知らせに対するご質問及びご意見は、下記の担当者までお問い合わせ下さいませようお願い申し上げます。

記

1. 工 事 名 臨港道路（港湾 2 号線）道路改良工事（R2-1）
2. 交通規制期間 令和 2 年 11 月 10 日～令和 3 年 2 月 28 日まで（予定）
3. 交通規制場所 別紙のとおり（位置図、計画平面図、交通規制図）
4. 問い合わせ先

発注者 〒900-0035 那覇市通堂町 2 番 1 号（那覇ふ頭船客待合所二階）

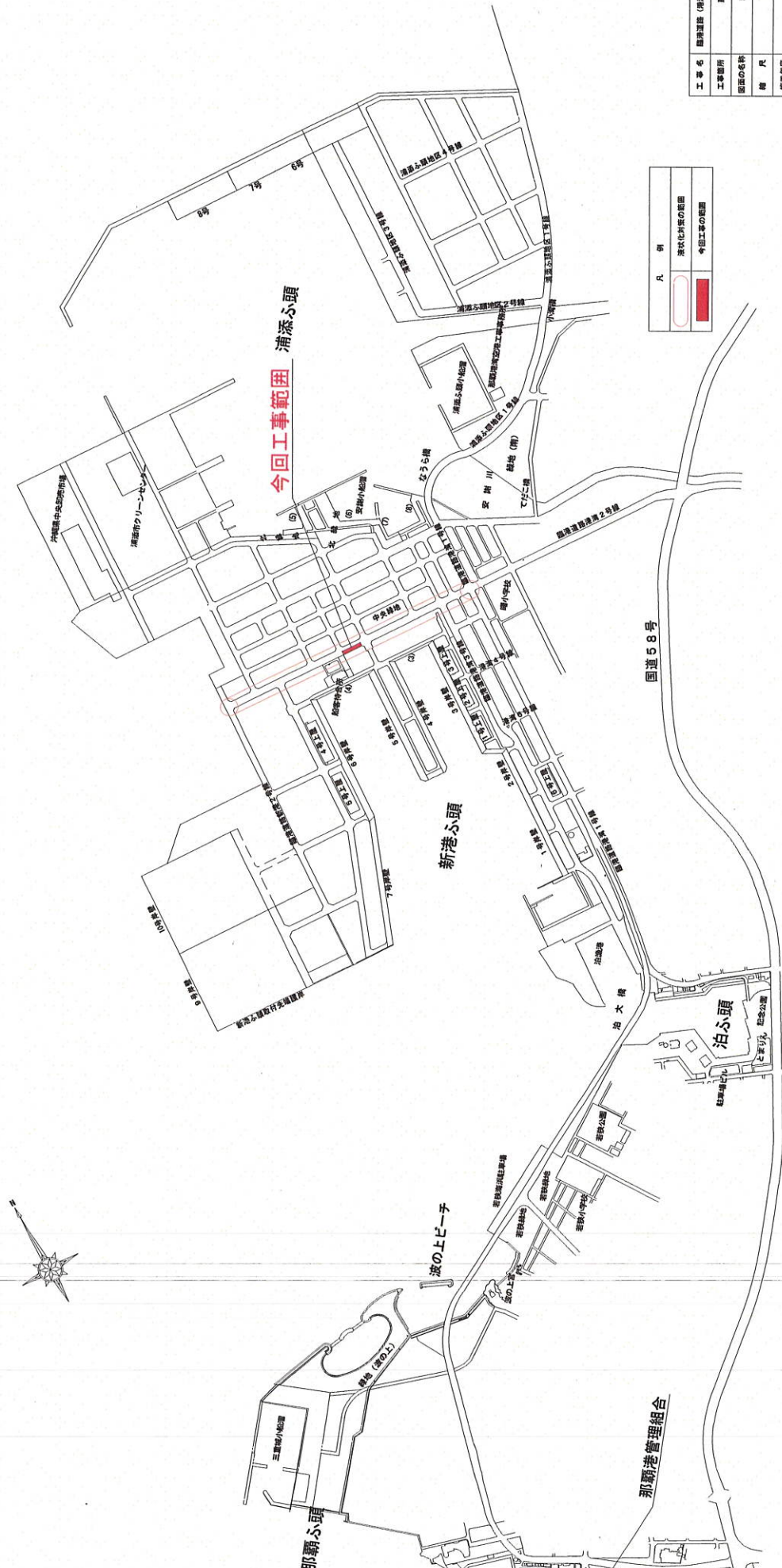
那覇港管理組合 企画建設課

担当者 仲村渠 隆幸 TEL：(098)868-0336（企画建設課）

施工業者 株式会社 屋部土建 TEL：(098)053-2227（本社）

担当者 池原 行豊 TEL：080-6497-5158（携帯）

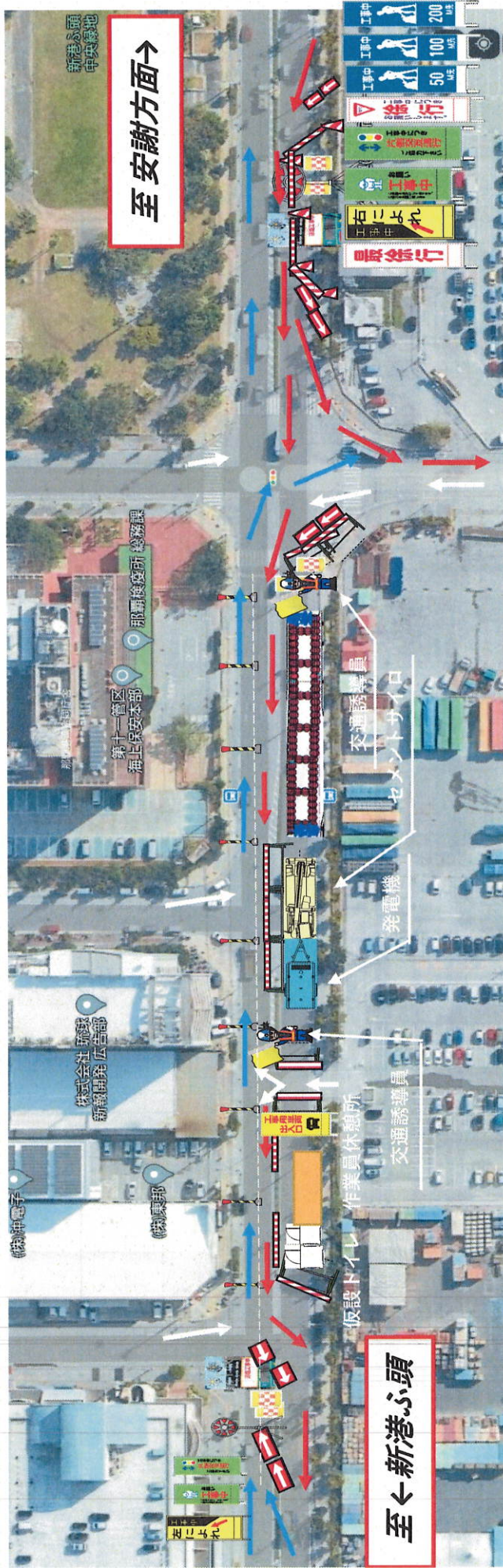
# 臨港道路港湾2号線 液状化対策工事の位置図




工事名	那覇港線 (地域番号) 液状化対策工事 (R2-1)
工事箇所	那覇港新ふ頭地区
地区の名称	目録・位置図
種別	図面番号
施工年度	令和2年度
発注者	那覇港管理組合 企画課 図面課 計画課

凡例	
	今回工事の範囲
	液状化対策の範囲

# 交通管理計画



## 保安機材

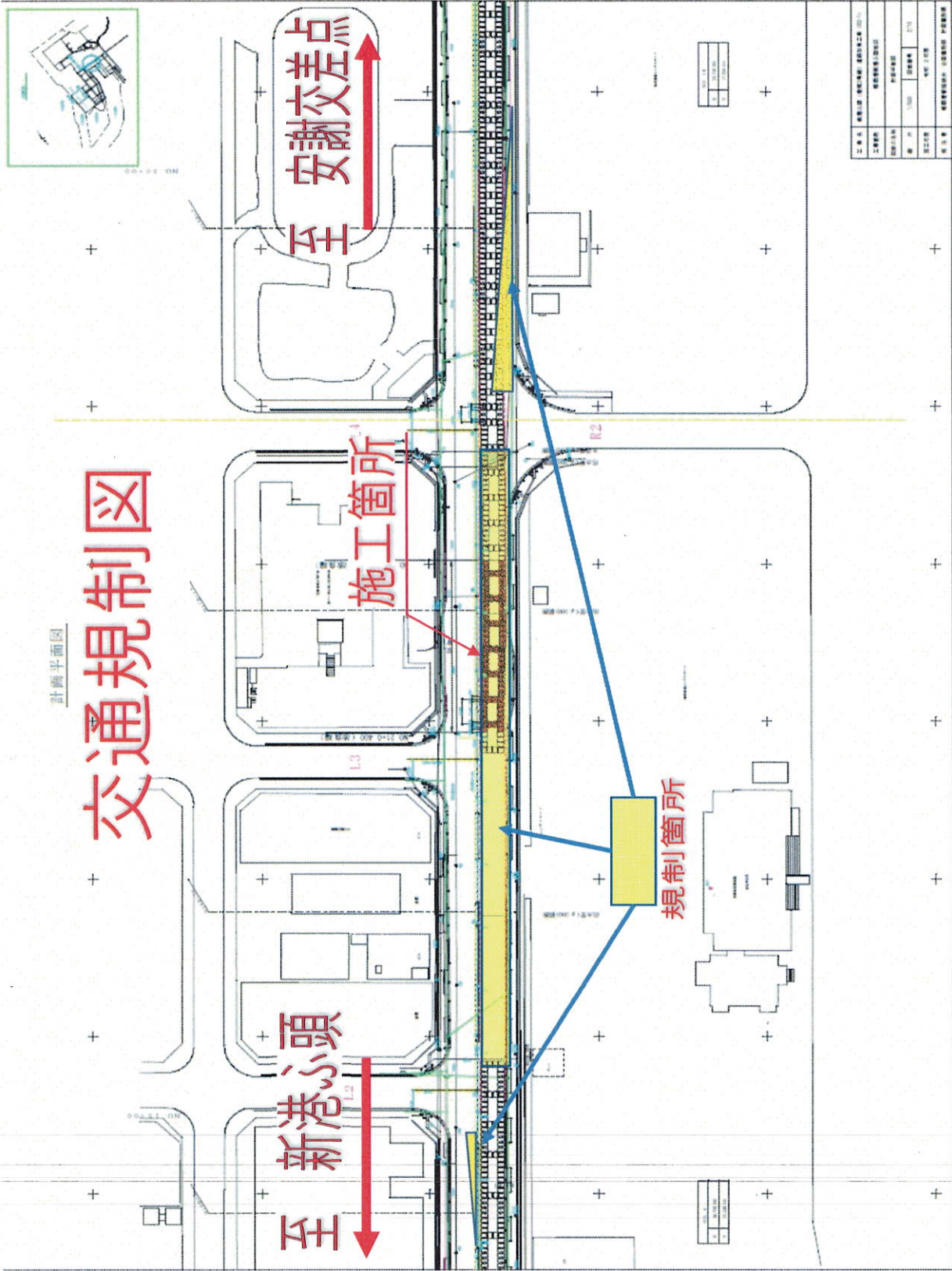


## 警戒標識一覧

工事中	歩行者通路
工事名 OXA工事	一時停止
工事種別 OXA	工事用車両 出入口
工事期間 平成29年5月	この先 車線減少
台帳 OXA建設	この先 車線変更
発注者 OXA	工事中 左によれ
	工事中 右によれ
	最徐慢行
	工事中 200M先
	工事中 100M先
	工事中 50M先
	工事中止可能 最徐慢行
	工事中止

計劃平面圖

# 交通規制圖



工程名	新港心頭、安謝交差点、新港心頭、新港心頭
工程種別	交通規制計画図
図面名称	交通規制計画図
縮尺	1:500
設計者	新港心頭
設計者	新港心頭
設計者	新港心頭